





# UNSERE AKTIVITÄTEN VON JÄNNER BIS JUNI 2022

## LEICHTE SKITOUR



Das Ziel wird entsprechend der Witterung ausgewählt und richtet sich nach den jeweiligen Schneesverhältnissen in der Region.

## SA 01. JÄNNER

 Roman Rodler  
  
  
 0664/4343383

## SKITOUR AUF DIE WILDE 1917M



Leichte Skitour mit schöner Aussicht.

## SA 15. JÄNNER





 Raimund Schützenhofer  
 1100 Höhenmeter  
 4 Stunden  
 07228/20083, 0664/3427379

## ANSPRUCHSVOLLE SKITOUR



Das Ziel wird entsprechend der Witterung ausgewählt und richtet sich nach den jeweiligen Schneesverhältnissen in der Region.

## SA 29. JÄNNER





 Roman Rodler  
  
  
 0664/4343383

## WINTERWANDERUNG HOHE DIRN 1134M SONNKOGEL 1117M



Vom Parkplatz Hintsteiner auf die Hohe Dirn, dann leicht absteigend über eine Forststraße und weiter hinauf auf den Sonnkogel. Entlang des Kammes zur Anton-Schösser-Hütte (Einkehr). Abstieg zum Ausgangspunkt.

## SA 05. FEBRUAR

 Hans Zorn  
 650 Höhenmeter  
 4-5 Stunden  
 0664/73918013

## JAHRESHAUPTVERSAMMLUNG STIFTSSCHANK 17 UHR



Begrüßung - Berichte aus dem Vereinsleben - Kassabericht - Entlastung des Kassiers - Neuwahl des Vorstandes - Ehrung langjähriger Mitglieder - interessante Fotopräsentation der Touren - gemütliches Beisammensein

## SO 13. FEBRUAR

## WINTERWANDERUNG SCHABENREITNERSTEIN



Schöne Winterwanderung auf den Schabenreitnerstein mit Start und Ziel beim Gassner Kreuz. Abstieg über den Thurnhamberg mit Abstecher auf den Schellenstein.

## SA 26. FEBRUAR

 Michael Höller  
 500 Höhenmeter  
 2-3 Stunden  
 0699/12512670  
michael.hoeller1@gmx.net

## SEHR ANSPRUCHSVOLLE SKITOUR




Das Ziel wird entsprechend der Witterung ausgewählt und richtet sich nach den jeweiligen Schneebedingungen in der Region.

## SA 05. MÄRZ

 Roman Rodler



 0664/4343383


## HOCHSALM 1405M




Vom Parkplatz der Ruine Scharnstein geht's durch das Tießenbachtal hinauf auf den aussichtsreichen Gipfel im Voralpengebiet.  
Beim Abstieg Besichtigung der Ruine.

## SA 12. MÄRZ

 Hans Zorn

 914 Höhenmeter

 5 Stunden

 0664/73918013

## SENSETHEMENWEG ROSSLEITHEN - VIOLETTER WEG




Leichte Wanderung mit verschiedenen Themen zur Geschichte der Sennen.

## SO 20. MÄRZ

 Raimund Schützenhofer

 300 Höhenmeter

 4-5 Stunden


 07228/20083, 0664/3427379

## URZN AM GMUNDNERBERG




Frühlingswanderung von Altmünster aus, mit herrlichem Ausblick über den Traunsee

## SO 27. MÄRZ

 Franz Schaufler

 300 Höhenmeter

 3 Stunden

 07583/51017, 0664/73890850

## ALMSPITZ





Von Bad Wimsbach durch die Traun- und Almen zum Zusammenfluss von Alm und Traun.

## SO 03. APRIL

 Franz Lösch

 Höhenmeter

 3 Stunden

 0664/73393747


## CLEAN IS IN



Der Alpenverein beteiligt sich wieder an der Reinigungsaktion der Gemeinde Kremsmünster.  
Alle sind zum Mitmachen herzlich eingeladen.  
Nähere Info: Roman Rodler

## SA 09. APRIL

 Roman Rodler

 0664/4343383


## BURGRUINE PRANDEGG




Rundwanderung, von Schönau ausgehend, am Mühlviertler Almenweg bis zur Ruine Prandegg. Liebliche Landschaft und tolles Panorama bei dieser Tour.

## SO 24. APRIL

 Franz Schaufler

 450 Höhenmeter

 4 Stunden

 07583/51017, 0664/73890850

## KLEINERBERG - WEISSE RIES 1287M



Aufstieg vom Parkplatz Saurüsselgraben zum Gipfel mit schöner Aussicht, weiter zur Weißen Ries und retour über Haslersgatter.

## SA 30. April

Hans Soringauer  
 450 Höhenmeter  
 4,5 Stunden  
 0664/73237660

## KRUCKENBRETTL 1020M UND GRÜNBURGER HÜTTE



Wir starten im Rodatal beim Seebachergut. Durch den Wald über den begrünten Rücken mit dem Schneeherrgott kommen wir zum Gipfel des Kruckenbrettls. Dann geht's über die Messerer Gscheid zur Grünburger Hütte.

## SA 07. MAI

Franz Lösch  
 700 Höhenmeter  
 3 Stunden  
 0664/73393747

## KIENESBERG - FÖDINGER ALM



3 - Almen Rundwanderung am Attersee mit schöner Aussicht und Einkehrmöglichkeit

## SA 14. MAI

Franz Schaufler  
 400 Höhenmeter  
 4 Stunden  
 07583/51017, 0664/73890850

## VOM PROCHENBERG IN DIE WELT DES EISENS - RUNDWEG



Von Ybbsitz hinauf zum großen Rundblick vom Prochenberg -Aussichtsturm. Auf der Schmiedemeile taucht man zum Finale in die Geschichte der Region ein.

## SO 22. MAI

Gerhard Binder  
 750 Höhenmeter  
 5 Stunden 12,5 km  
 0664/1304971

## ÖDENSEE ZUR NARZISSENBLÜTE 776M




Rundwanderung von Kainisch zu den „Strumern“ (Quellen) im Pichler Moor und weiter zum Ödensee. Zurück durch ein Hochmoorgebiet.

## SA 28. MAI

Hans Soringauer  
 Höhenmeter  
 4,5 Stunden  
 0664/73237660

## MTB - TOUR AUF DIE EBENFORSTALM



Von der Breitenau über den Geißhansl (950m) hinab ins Reichramminger Hintergebirge. Durch den Wilden Graben rauf zur Ebenforstalm (1105m) mit Einkehrmöglichkeit. Von hier hinab zum Ausgangspunkt.

## SA 04. JUNI

Hans Zorn  
 1300 Höhenmeter  
 4 Stunden, 46km  
 0664/73918013

## ZWILLINGSKOGEL 1404M



Ausgangspunkt für diese Rundtour ist der Hauergraben. Der Aufstieg erfolgt über einen Jägersteig und der Abstieg über den sogenannten Durchgang. Schöner Aussichtsberg, der jedoch Trittsicherheit erfordert.

## SO 12. JUNI

Michael Höller  
 750 Höhenmeter  
 3-4 Stunden  
 0699/12512670  
michael.hoeller1@gmx.net

## PLÖCKENSTEIN - DREISESELBERG 1336M



Wunderschöner Rundwanderweg im oberen Mühlviertel mit Start in Oberschwarzenberg. Leichte Wanderung, aber Ausdauer erforderlich.

**SA 18. JUNI**

Raimund Schützenhofer  
 590 Höhenmeter  
 5 Stunden  
 07228/20083, 0664/3427379

## 4 - GIPFEL - RUNDE AUF DER KATRIN MIT 7 - SEENBLICK



Hoch über Bad Ischl zu grandiosen Aussichtspunkten (Klettersteig). Aufstieg ohne Seilbahn.

**SO 26. JUNI**

Gerhard Binder  
 1170 Höhenmeter  
 6,5 Stunden  
 0664/1304971

## NEU - WANDERUNGEN MIT GEOLOGISCHEN SEHENSWÜRDIGKEITEN



Wanderungen an Wochentagen mit geologischen Sehenswürdigkeiten.  
Bei Interesse bitte bei Willi Mitterbauer vormerken lassen:  
[willi@mitterbauer.at](mailto:willi@mitterbauer.at) oder wenn Mail nicht möglich, dann telefonisch: 0680/5528119  
Die Einladung erfolgt dann ein paar Tage vor der jeweiligen Tour.

## FAMILIENBERGWOCHE: GRIES IM MALTATAL MALTEINERHOF 15. - 22. AUGUST 2022

Info und Anmeldung Susy Rodler 0676/5197384



Wir sind auf der Suche nach einem neuen Kassier für den Alpenverein.  
Bei Interesse bitte bei Roman Rodler melden 0664/4343383

- ◇ Die Teilnahme an den ausgeschriebenen Touren erfolgt auf eigene Gefahr.
- ◇ Ausrüstungsgegenstände können bei unserem Zeugwart Franz Lösch ausgeborgt werden.
- ◇ Das Programm befindet sich auch auf unserer Homepage [www.avkremsmuenster.at](http://www.avkremsmuenster.at).
- ◇ Wir suchen bergbegeisterte Mitglieder, die gerne aktiv beim Verein mitarbeiten möchten. Bei Interesse bitte bei Roman Rodler melden.

Wir wünschen ein gutes neues Jahr und freuen uns auf rege Teilnahme an den Touren!

Euer ÖAV Team



WANDERN



BERGSTEIGEN



KLETTERN



SKITOUR



BIKEN



LEICHT



MITTEL



SCHWIERIG